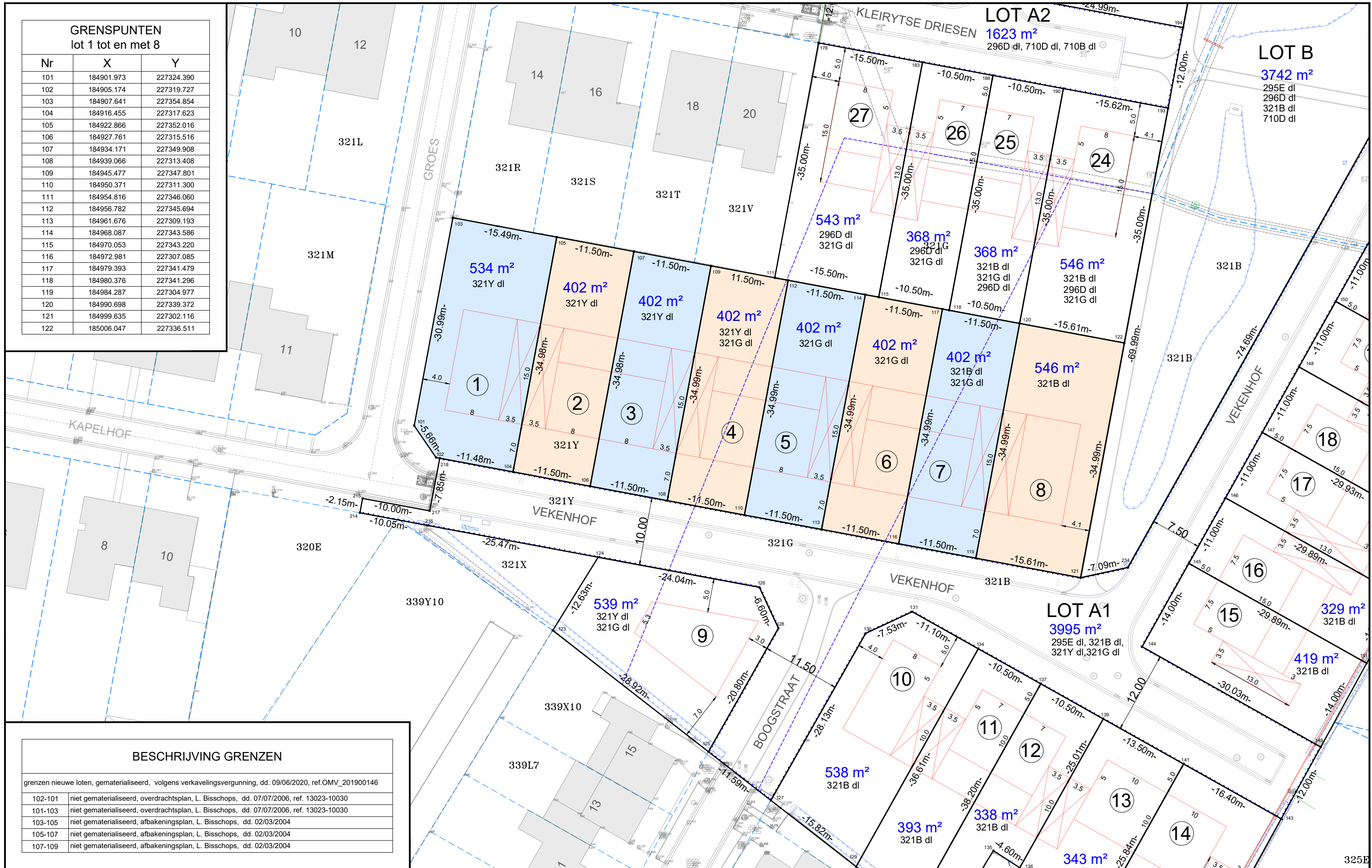


GRENSPUNTEN lot 1 tot en met 8		
Nr	X	Y
101	184901.973	227324.390
102	184905.174	227319.727
103	184907.641	227354.854
104	184916.455	227317.623
105	184922.866	227352.016
106	184927.761	227315.516
107	184934.171	227349.908
108	184939.066	227313.408
109	184945.477	227347.801
110	184950.371	227311.300
111	184954.816	227346.060
112	184956.782	227345.694
113	184961.676	227309.193
114	184968.087	227343.586
115	184970.053	227343.220
116	184972.981	227307.085
117	184979.393	227341.479
118	184980.376	227341.296
119	184984.287	227304.977
120	184990.698	227339.372
121	184999.635	227302.116
122	185006.047	227336.511



**BESCHRIJVING GRENZEN**

grenzen nieuwe loten, gematerialiseerd, volgens verkavelingsvergunning, dd. 09/06/2020, ref. OMV\_201900146

102-101	niet gematerialiseerd, overdrachtsplan, L. Bisschops, dd. 07/07/2006, ref. 13023-10030
101-103	niet gematerialiseerd, overdrachtsplan, L. Bisschops, dd. 07/07/2006, ref. 13023-10030
103-105	niet gematerialiseerd, afbakingsplan, L. Bisschops, dd. 02/03/2004
105-107	niet gematerialiseerd, afbakingsplan, L. Bisschops, dd. 02/03/2004
107-109	niet gematerialiseerd, afbakingsplan, L. Bisschops, dd. 02/03/2004

**AFBAKENINGSPLAN  
Loten 1 tot en met 8**

**woonzone Kleiryts fase II**

gemeente: Merksplas - 1ste afdeling - sectie I

departement Omgeving: OMV\_2019/00146  
datum vergunning: 09/06/2020

landmeter-expert, beëdigd door de  
Rechtbank van eerste aanleg te Turnhout

Lieven Mentens  
LAN040618

file:  
247610\_VRK-F2

schaal:  
1/500

layout:  
A3

datum:  
02/06/2023

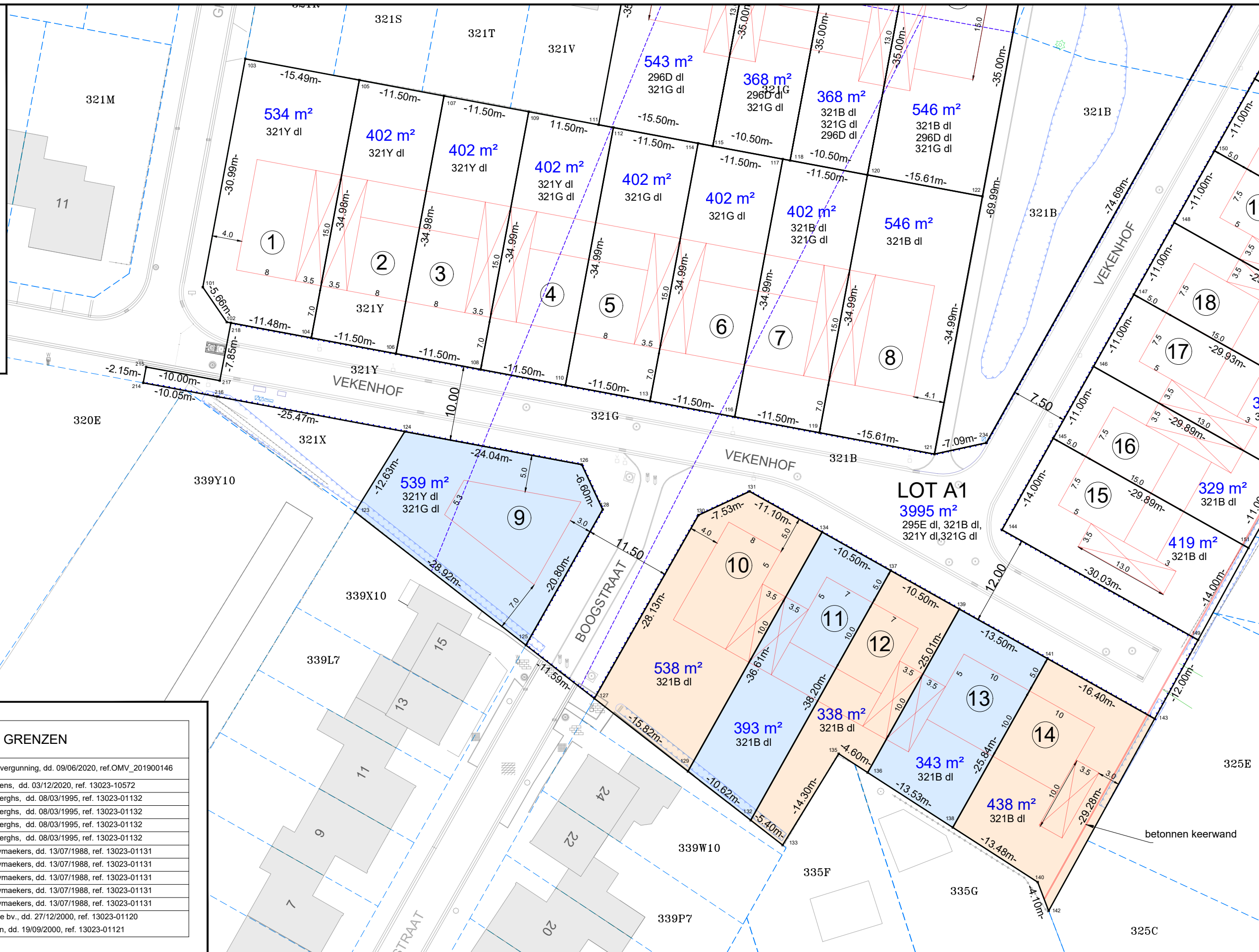


Intercommunale  
Ontwikkelingsmaatschappij  
voor de Kempen

Antwerpseweg 1 B-2440 Geel



GRENSPUNTEN lot 9 tot en met 14		
Nr	X	Y
123	184922.283	227294.392
124	184928.931	227305.125
125	184945.100	227276.630
126	184952.567	227300.719
127	184954.249	227269.509
128	184955.353	227294.731
129	184966.734	227259.790
130	184968.139	227293.971
131	184974.966	227297.146
132	184975.114	227253.266
133	184979.376	227249.948
134	184984.647	227291.715
135	184986.865	227262.132
136	184990.721	227259.625
137	184993.804	227286.577
138	185002.092	227252.302
139	185002.961	227281.439
140	185013.422	227245.005
141	185014.734	227274.833
142	185014.887	227241.173
143	185029.037	227266.808



### BESCHRIJVING GRENZEN

grenzen nieuwe loten, gematerialiseerd, volgens verkavelingsvergunning, dd. 09/06/2020, ref. OMV\_201900146

124-123	niet gematerialiseerd, afbakeningsplan, L. Mentens, dd. 03/12/2020, ref. 13023-10572
123-125	niet gematerialiseerd, afbakeningsplan, H. Rieberghs, dd. 08/03/1995, ref. 13023-01132
127-129	niet gematerialiseerd, afbakeningsplan, H. Rieberghs, dd. 08/03/1995, ref. 13023-01132
129-132	niet gematerialiseerd, afbakeningsplan, H. Rieberghs, dd. 08/03/1995, ref. 13023-01132
132-133	niet gematerialiseerd, afbakeningsplan, H. Rieberghs, dd. 08/03/1995, ref. 13023-01132
133-135	niet gematerialiseerd, afbakeningsplan, K. Raeymaekers, dd. 13/07/1988, ref. 13023-01131
135-136	niet gematerialiseerd, afbakeningsplan, K. Raeymaekers, dd. 13/07/1988, ref. 13023-01131
136-138	niet gematerialiseerd, afbakeningsplan, K. Raeymaekers, dd. 13/07/1988, ref. 13023-01131
138-140	niet gematerialiseerd, afbakeningsplan, K. Raeymaekers, dd. 13/07/1988, ref. 13023-01131
140-142	niet gematerialiseerd, afbakeningsplan, K. Raeymaekers, dd. 13/07/1988, ref. 13023-01131
142-143	niet gematerialiseerd, afbakeningsplan, Terheide bv., dd. 27/12/2000, ref. 13023-01120
	niet gematerialiseerd, afbakeningsplan, J. Koyen, dd. 19/09/2000, ref. 13023-01121

## AFBAKENINGSPLAN Loten 9 tot en met 14

### woonzone Kleiryt fase II

gemeente: Merksplas - 1ste afdeling - sectie I

departement Omgeving: OMV\_2019/00146  
datum vergunning: 09/06/2020

landmeter-expert, beëdigd door de  
Rechtbank van eerste aanleg te Turnhout

Lieven Mentens  
LAN040618

file:  
247610\_VRK-F2

schaal:  
1/500

layout:  
A3

datum:  
02/06/2023

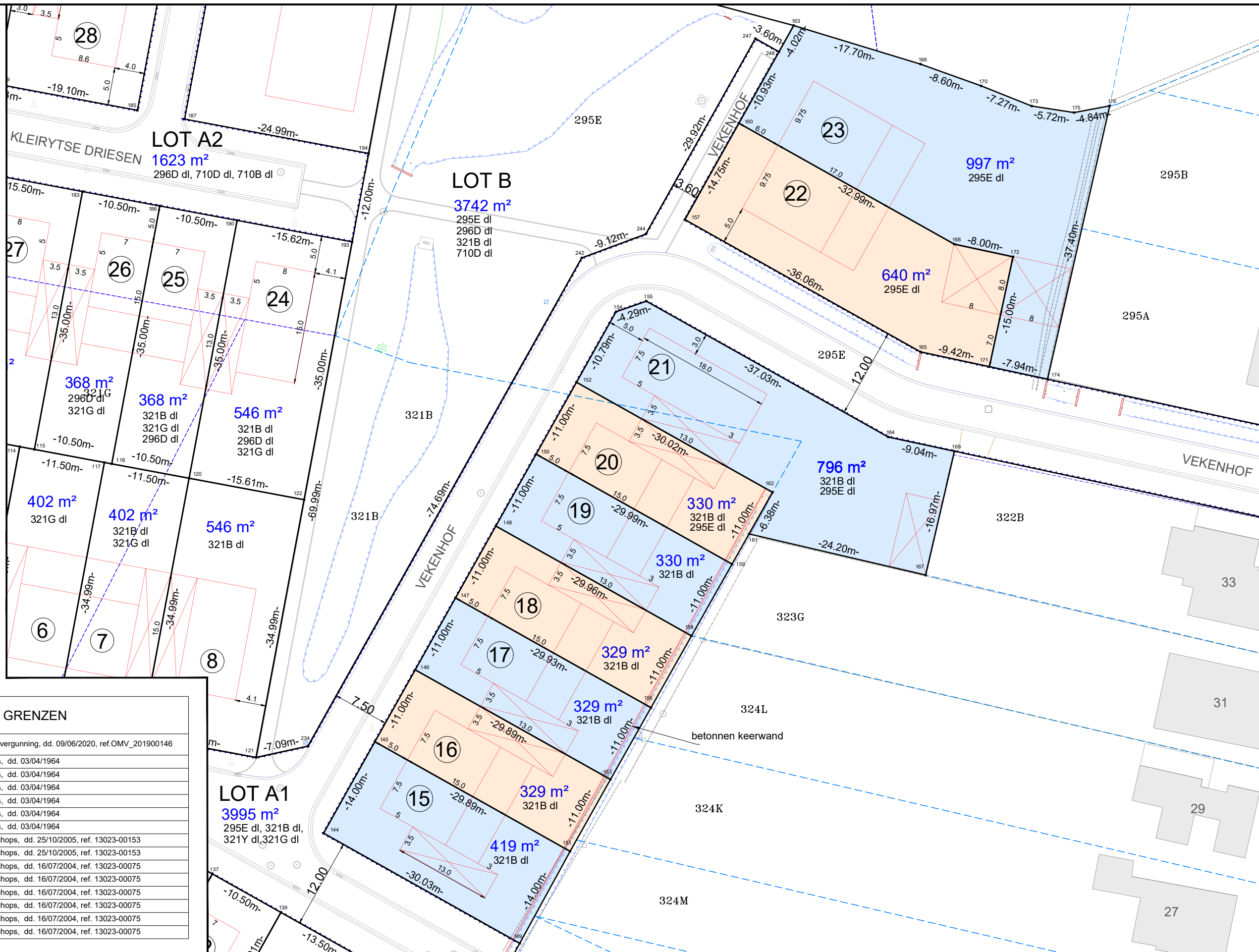


Intercommunale  
Ontwikkelingsmaatschappij  
voor de Kempen

Antwerpseweg 1 B-2440 Geel



GRENSPUNTEN lot 15 tot en met 23		
Nr	X	Y
144	185008.647	227292.008
145	185015.498	227304.218
146	185020.880	227313.811
147	185026.263	227323.404
148	185031.645	227332.997
149	185034.836	227277.314
150	185037.028	227342.590
151	185041.563	227289.593
152	185042.410	227352.183
153	185046.952	227299.183
154	185047.690	227361.593
155	185051.740	227363.002
156	185052.361	227308.761
157	185056.877	227373.879
158	185057.770	227318.339
159	185063.180	227327.917
160	185064.094	227386.743
161	185065.452	227331.941
162	185068.589	227337.495
163	185071.410	227399.782
164	185084.036	227344.881
165	185088.328	227356.233
166	185088.344	227394.627
167	185089.022	227326.453
168	185092.865	227370.600
169	185092.871	227342.983
170	185096.436	227391.728
171	185097.536	227354.254
172	185100.687	227368.920
173	185103.185	227389.032
174	185105.300	227352.586
175	185108.842	227388.166
176	185113.598	227389.057



**BESCHRIJVING GRENZEN**

grenzen nieuwe loten, gematerialiseerd, volgens verkavelingsvergunning, dd. 09/06/2020, ref. OMV\_201900146

149-151	niet gematerialiseerd, afbakingsplan, V. Raes, dd. 03/04/1964
151-153	niet gematerialiseerd, afbakingsplan, V. Raes, dd. 03/04/1964
153-156	niet gematerialiseerd, afbakingsplan, V. Raes, dd. 03/04/1964
156-158	niet gematerialiseerd, afbakingsplan, V. Raes, dd. 03/04/1964
158-159	niet gematerialiseerd, afbakingsplan, V. Raes, dd. 03/04/1964
159-161	niet gematerialiseerd, afbakingsplan, V. Raes, dd. 03/04/1964
161-167	niet gematerialiseerd, afbakingsplan, L. Bisschops, dd. 25/10/2005, ref. 13023-00153
167-169	niet gematerialiseerd, afbakingsplan, L. Bisschops, dd. 25/10/2005, ref. 13023-00153
174-176	niet gematerialiseerd, afbakingsplan, L. Bisschops, dd. 16/07/2004, ref. 13023-00075
176-175	niet gematerialiseerd, afbakingsplan, L. Bisschops, dd. 16/07/2004, ref. 13023-00075
175-173	niet gematerialiseerd, afbakingsplan, L. Bisschops, dd. 16/07/2004, ref. 13023-00075
173-170	niet gematerialiseerd, afbakingsplan, L. Bisschops, dd. 16/07/2004, ref. 13023-00075
170-166	niet gematerialiseerd, afbakingsplan, L. Bisschops, dd. 16/07/2004, ref. 13023-00075
166-163	niet gematerialiseerd, afbakingsplan, L. Bisschops, dd. 16/07/2004, ref. 13023-00075

**AFBAKENINGSPLAN  
Loten 15 tot en met 23**

**woonzone Kleiryts fase II**

gemeente: Merksplas - 1ste afdeling - sectie I  
 departement Omgeving: OMV\_2019/00146  
 datum vergunning: 09/06/2020

landmeter-expert, beëdigd door de  
 Rechtbank van eerste aanleg te Turnhout  
 Lieven Mentens  
 LAN040618

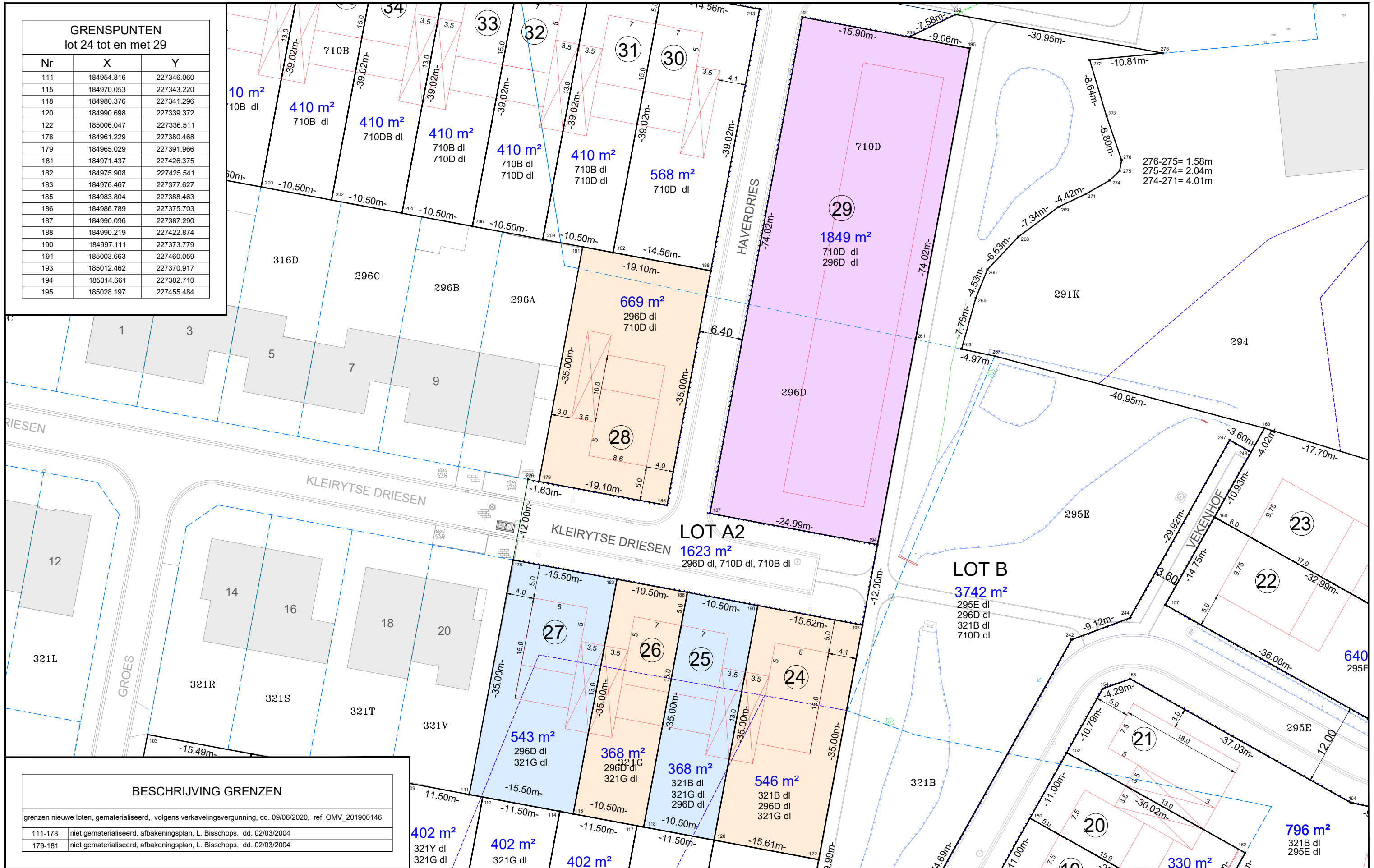


file: 247610_VRK-F2	schaal: 1/500
layout: A3	datum: 02/06/2023



Intercommunale  
 Ontwikkelingsmaatschappij  
 voor de Kempen  
 Antwerpseweg 1 B-2440 Geel

GRENSPUNTEN lot 24 tot en met 29		
Nr	X	Y
111	184954.816	227346.060
115	184970.053	227343.220
118	184980.376	227341.296
120	184990.698	227339.372
122	185006.047	227336.511
178	184961.229	227380.468
179	184965.029	227391.966
181	184971.437	227426.375
182	184975.908	227425.541
183	184976.467	227377.627
185	184983.804	227388.463
186	184986.789	227375.703
187	184990.096	227387.290
188	184990.219	227422.874
190	184997.111	227373.779
191	185003.663	227460.059
193	185012.462	227370.917
194	185014.661	227382.710
195	185028.197	227455.484



**BESCHRIJVING GRENZEN**

grenzen nieuwe loten, gematerialiseerd, volgens verkavelingsvergunning, dd. 09/06/2020, ref. OMV_201900146	
111-178	niet gematerialiseerd, afbakingsplan, L. Bisschops, dd. 02/03/2004
179-181	niet gematerialiseerd, afbakingsplan, L. Bisschops, dd. 02/03/2004

**AFBAKENINGSPLAN  
Loten 24 tot en met 29**

**woonzone Kleiryts fase II**

gemeente: Merksplas - 1ste afdeling - sectie I  
 departement Omgeving: OMV\_2019/00146  
 datum vergunning: 09/06/2020

landmeter-expert, beëdigd door de  
 Rechtbank van eerste aanleg te Turnhout  
 Lieven Mentens  
 LAN040618



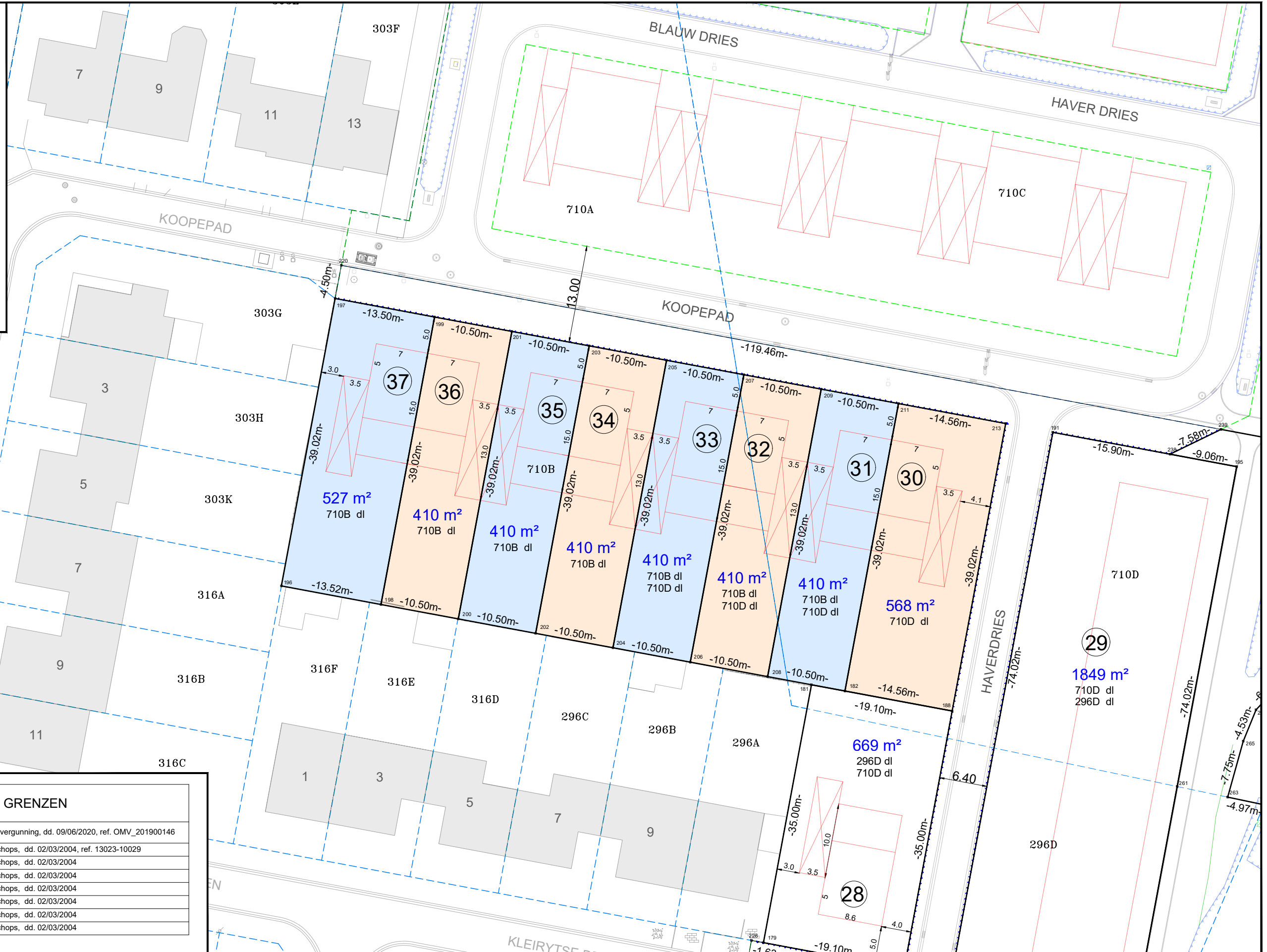
file: 247610_VRK-F2	schaal: 1/500
layout: A3	datum: 02/06/2023



Intercommunale  
 Ontwikkelingsmaatschappij  
 voor de Kempen  
 Antwerpseweg 1 B-2440 Geel

**GRENSPUNTEN**  
lot 30 tot en met 37

Nr	X	Y
182	184975.908	227425.541
188	184990.219	227422.874
196	184900.682	227439.563
197	184907.855	227477.922
198	184913.974	227437.086
199	184921.127	227475.447
200	184924.297	227435.162
201	184931.449	227473.523
202	184934.619	227433.238
203	184941.771	227471.598
204	184944.941	227431.313
205	184952.093	227469.674
206	184955.263	227429.389
207	184962.415	227467.749
208	184965.585	227427.465
209	184972.737	227465.825
211	184983.059	227463.900
213	184997.371	227461.232



**BESCHRIJVING GRENZEN**

grenzen nieuwe loten, gematerialiseerd, volgens verkavelingsvergunning, dd. 09/06/2020, ref. OMV\_201900146

196-197	niet gematerialiseerd, afbakingsplan, L. Bisschops, dd. 02/03/2004, ref. 13023-10029
196-198	niet gematerialiseerd, afbakingsplan, L. Bisschops, dd. 02/03/2004
198-200	niet gematerialiseerd, afbakingsplan, L. Bisschops, dd. 02/03/2004
200-202	niet gematerialiseerd, afbakingsplan, L. Bisschops, dd. 02/03/2004
202-204	niet gematerialiseerd, afbakingsplan, L. Bisschops, dd. 02/03/2004
204-206	niet gematerialiseerd, afbakingsplan, L. Bisschops, dd. 02/03/2004
206-208	niet gematerialiseerd, afbakingsplan, L. Bisschops, dd. 02/03/2004

**AFBAKENINGSPLAN**  
Loten 30 tot en met 37

**woonzone Kleiryt fase II**

gemeente: Merksplas - 1ste afdeling - sectie I

departement Omgeving: OMV\_2019/00146  
datum vergunning: 09/06/2020

landmeter-expert, beëdigd door de  
Rechtbank van eerste aanleg te Turnhout

Lieven Mentens  
LAN040618



file:  
247610\_VRK-F2

schaal:  
1/500

layout:  
A3

datum:  
02/06/2023



Intercommunale  
Ontwikkelingsmaatschappij  
voor de Kempen  
Antwerpseweg 1 B-2440 Geel